



## ***KOLESARSKA TRASA V MOJEM KRAJU***

***PREDLOG ZA KOLESARSKI IZLET V MESTNI OBČINI PTUJ***



[www.olgica.si](http://www.olgica.si)

Knjižica je nastala v okviru sodelovanja v pilotnem projektu ZRSŠ - Implementacija dokumenta Strategija kulture in vedenja v cestnem prometu in vzgoja za trajnostno mobilnost in izobraževanje za trajnostni razvoj do 2022 v praksi na 15 VIZ-ih.

Več o trajnostni mobilnosti: <https://www.olgica.si/2023/01/06/trajnostna-mobilnost-na-olgici/>

Knjižico so pripravili učenci OŠ Olge Meglič

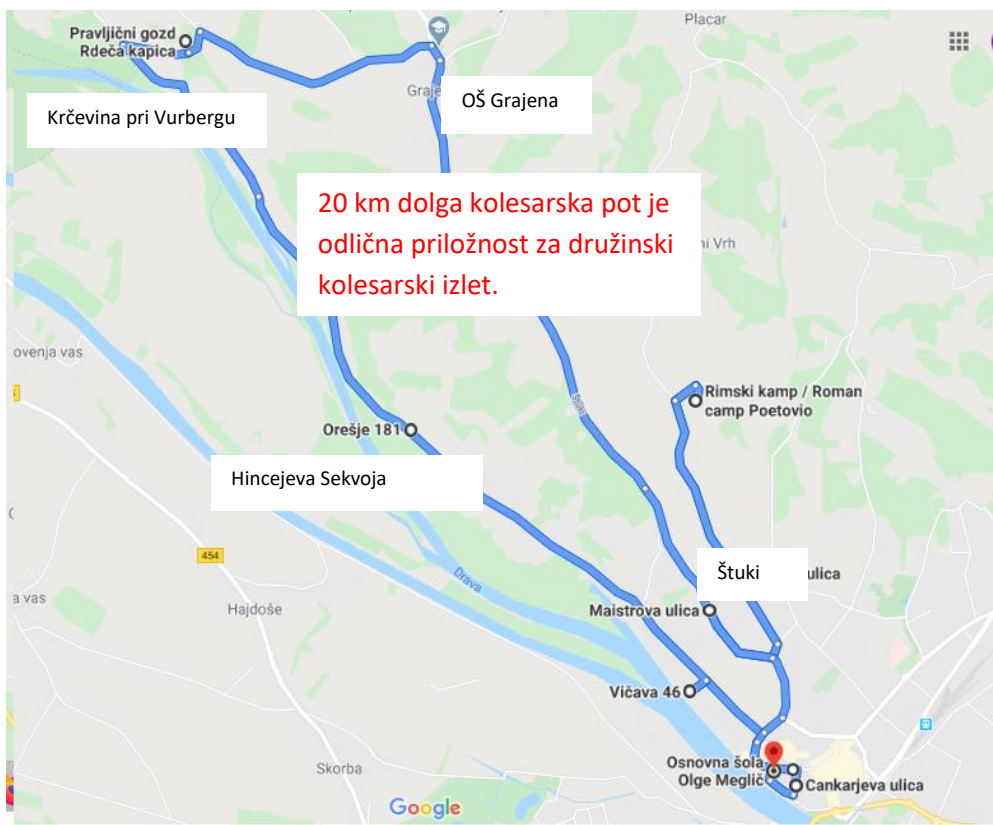
Koordinatorica projekta na šoli: Mateja Simonič

Fotografije: Mateja Simonič

Ptuj, marec 2023

Učenci OŠ Olge Meglič smo se odločili, da v obliki promocijske zloženke predstavimo predlog za kolesarski izlet, ki vključuje ogled najrazličnejših zanimivosti v našem mestu Ptuj. Učenci smo del načrtovane poti že prekolesarili, preostali del pa načrtujemo v bližnji prihodnosti. Spodaj je predstavljena kolesarska pot, ki smo jo načrtovali učenci od 5. do 9. razreda. Na kolesarjenje se odpravimo s primerno opremljenim in izpravnim kolesom ter čelado. Pozorni smo na promet in dogajanje okrog nas.

### **PA GREMO: VARNO NA KOLO – ZA ZDRAVO TELO!**



Kolesarski izlet pričnemo pred našo šolo na **Prešernovi ulici 31**, nato se peljemo po klancu navzdol po **Cafovi ulici**, zavijemo rahlo levo in pot nadaljujemo po **Dravski ulici**. Na križišču zapeljemo levo in po klancu navzgor po **Cankarjevi ulici**. Kolesarimo naprej po enosmerni **Prešernovi ulici** ponovno mimo naše šole. Pot nadaljujemo po **Muzejskem trgu**, kjer lahko vidimo mogočni Dominikanski samostan.



Slika 1: OŠ OLGE MEGLIČ – Prešernova ulica 31.



Slika 2: Cafova ulica – zavijemo rahlo levo.



Slika 3: Dravska ulica – zapeljemo levo.



Slika 4: Cankarjeva ulica – obvezna smer v levo.



Slika 5: Prešernova ulica 31 – OŠ OLGE MEGLIČ



Slika 6: Muzejski trg –Dominikanski samostan



Po nadaljnjih prevoženih metrih na križišču zavijemo levo in se peljemo po **Vičavi**, mimo Regijskega višješolskega in visokošolskega centra Ptuj. Nato pred trgovino Mercator zavijemo levo in zapeljemo proti igrišču na Vičavi. S kolesi se ustavimo na Vičavi 46, pri Domu krajanov mestne četrti Panorama, kjer si lahko ogledamo spomenik Olge Meglič, gospe, po kateri je naša šola dobila ime. Na tem mestu je tudi igrišče z igrali in hišica za izmenjavo knjig.



Slika 7: Zavijemo na levo proti Vičavi. Prehod za pešce.



Slika 8: Vičava 1 – nekdanja vojašnica.



Slika 9: Zavijemo na levo proti igrišču



Slika 10: Vičava – igrišče.



Slika 11: Dom krajanov mestne četrti Panorama.



Slika 12: Spomenik OLGE MEGLIČ v Domu krajanov.



Slika 13: Izmenjevalnica knjig.



Slika 14: Igrišče na Vičavi.

Kolesarimo naprej proti **Orešju 181**, kjer si lahko ogledamo eno izmed najvišjih in najmogočnejših sekvoj na svetu, Hincejevo sekvojo.



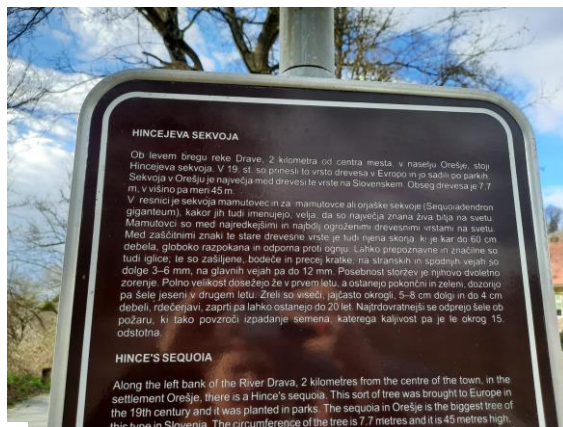
Slika 15: Začetek Orešja.



Slika 16: Orešje. Pozor, žabe na cestišču!



Slika 17: Orešje – cesta proti sekvoji. Pozor, divjad na cesti!



Slika 18: Napis o Sekvoji v Orešju.





Slika 19: Mogočna Sekvoja.



Slika 20: Orešje. Otroci na cesti!



Slika 21: Orešje. Kolesarji na cesti!

Kolesarska pot v Orešju je zanimiva predvsem zaradi bližine reke Drave in čudovite neokrnjene narave, ki nas obdaja. Kolesarimo po Obdravski kolesarski poti.



Slika 22: Hišica za počitek.



Slika 23: Rdeči znak nakazuje smer kolesarske





Slika 24: Orešje. Otroci na cesti!

Peljemo se proti **Krčevini pri Vurbergu** kjer si lahko ogledamo traso naše poti. Ob poti lahko občudujemo živali (kokoši, koze, konje, pave) in uživamo v zeleni pokrajini. Pri tabli »Rdeča Kapica« zavijemo levo po klancu navzgor ter kolesarimo naprej mimo Pravljičnega parka Rdeča Kapica. Ta del poti je kondicijsko zahtevnejši, zato lahko, po potrebi, stopimo s kolesa in ga porivamo.



Slika 25: Krčevina pri Vurbergu.



Slika 26: Krčevina pri Vurbergu



Slika 27: Kokoši ob cesti.




Slika 28: Zavijemo levo po klancu navzgor proti Rdeči Kapici.



Slika 29: Kondicijsko zahtevnejši del poti.





Slika 30: Pravljilčni gozd Rdeča Kapica.



Slika 31: Pogled na pravljilčni gozd.



Slika 32: Zavijemo na desno proti Grajeni.



Slika 33: Grajena.

Naša kolesarska pot nima pločnika, ki bi bil posebej namenjen kolesarjem, zato moramo biti še toliko bolj previdni in pozorni na dogajanje v prometu. S kolesarjenjem nadaljujemo proti **Grajeni**. Pri tamkajšnji osnovni šoli si lahko še enkrat ogledamo zemljevid same Grajene, se odžejamo in pot nadaljujemo proti **Štukom**.



Slika 34: OŠ Grajena in Obdravska kolesarska pot.



Slika 35: Zemljevid Grajene.



Slika 36: Štuki

Kolesarimo po označeni kolesarski stezi proti Štukom in Rimskemu kampu Poetovio, kjer si lahko ogledamo rimske stebre, primer rimskega foruma in teatra. S tega konca imamo tudi lep razgled na naš, ptujski, srednjeveški grad. V taboru si na travniku vzamemo iz svojih nahrbtnikov malico in se okrepčamo.



Slika 37: Del kolesarske steze in prehod za pešce.



Slika 38: Iz glavne ceste zapeljemo na levo proti rimskemu taboru



Slika 39: Vstop v rimski tabor.



Slika 40: Rimski stebri.



Polni nove energije kolesarimo naprej po **Zavčevi, Reševi, Pivkovi in Gajzerjevi ulici**. Ko prispemo do križišča, zavijemo desno in pot nadaljujemo po rahlem klancu navzgor po **Maistrovi ulici**.



Slika 41: Razgled na ptujski grad.



Slika 42: Zavčeva ulica.



Slika 43: Reševa ulica.



Slika 44: Gajzerjeva ulica.





Slika 45: Maistrova ulica.



Slika 46: Pogled na ptujski grad.



Slika 47: Parkirišče pred arheološkim parkom Panorama

Naš kolesarski izlet zaključimo pri **Arheološkem parku Panorama**, nedaleč stran od naše šole. Tukaj lahko parkiramo naša kolesa in se sprehodimo po arheološkem parku, pijemo vodo iz vodnjaka ter občudujemo veduto našega najstarejšega mesta.



Slika 48: Arheološki park Panorama.



Slika 49: Razgled iz arheološkega parka.



Slika 50: Arheološki park Panorama – informativna tabla.

Naš predlog za kolesarski izlet se nam zdi odlična priložnost za spomladansko družjenje v naravi z družino ali prijatelji. Olgičarji se trudimo, da v lepem vremenu svoj prosti čas izkoristimo za kolesarjenje po naši čudoviti pokrajini.

## NEKAJ UTRINKOV IZ KOLESARJENJA PO RAZLIČNIH TRASAH



Slika 51: Olgičarji s starši in starimi starši pred kolesarjenjem po Obdravski kolesarski poti.



Slika 52: Postanek in ogled Sekvoje v Orešju.



Slika 53: S kolesi na ranci



Slika 54: S kolesi proti Hajdošam