


# KOLESARJI V MOJI OBČINI - PTUJ



[www.ptuj.si](http://www.ptuj.si)



<https://www.vecer.com>

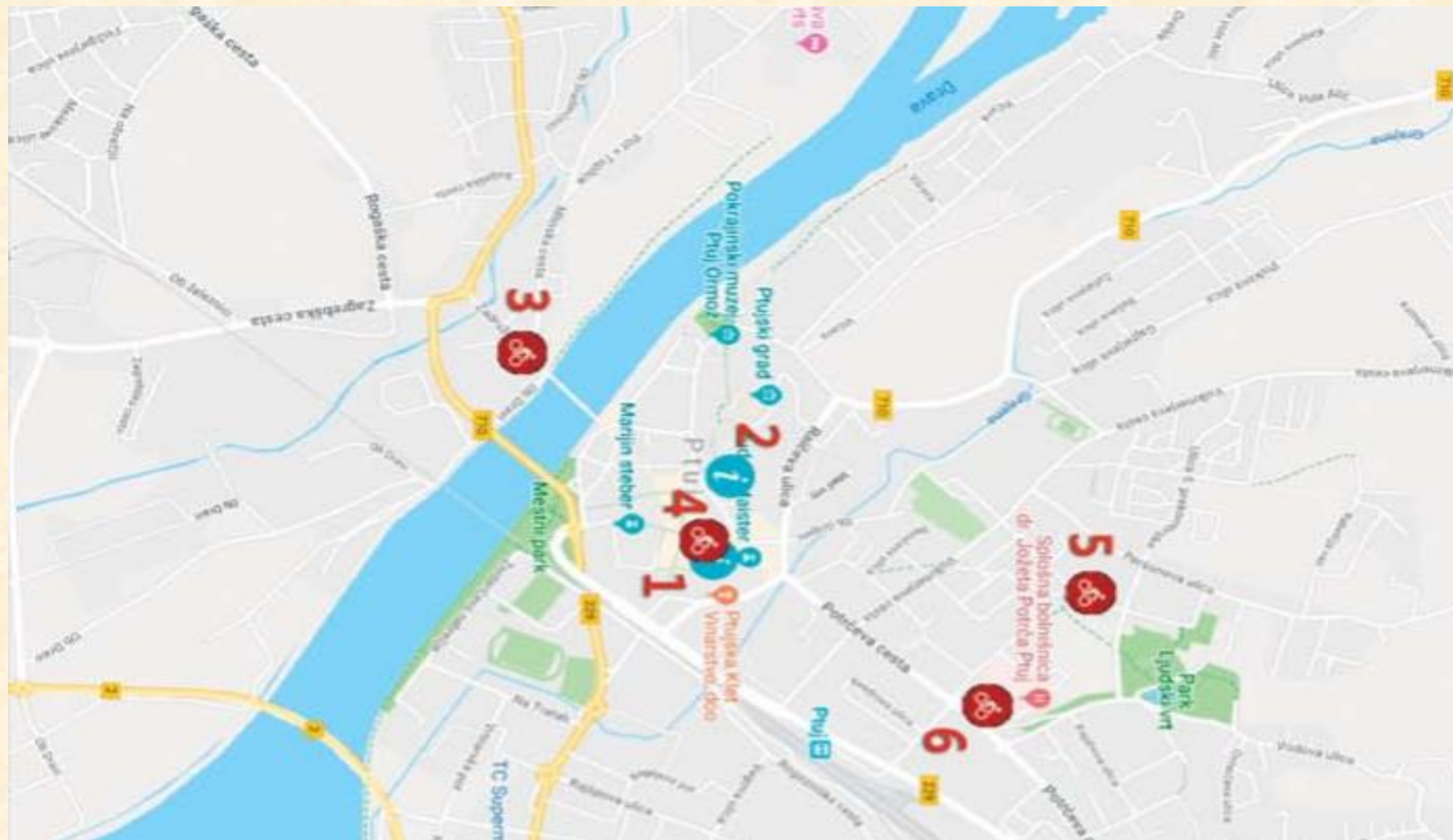


Foto: Tia Šarac., 8.a

## Olgičarji smo ...

- Opazovali in raziskovali območje v občini Ptuj ter identificirali poti primerne za varno vožnjo s kolesom.
- Preverili ali v naši občini imamo možnost izposoje koles za občane.
- Opravili pogovor s predsednikom Sveta za preventivo v cestnem prometu glede programov, ki spodbujajo kolesarjenje kot eno od oblik trajnostne mobilnosti.
- Preverili „prijaznost“ javnih ustanov do kolesarjev – ali so na voljo stojala za kolesa ...
- Podali predlog poti primerne za kolesarjenje in aktivno preživljanje prostega časa v svoji občini.

# Izposoja koles v občini Ptuj - PECIKL



<https://www.js-ptuj.si/>

4 lokacije, kjer si je možno izposoditi kolesa – **PoTUJ TRAJNOSTNO**



Mestni trg pri mestni hiši



Potrčeva cesta – pri Splošni bolnišnici Ptuj



Kraigherjeva ulica – Rimska peč



Zadružni trg

Opravili smo telefonski pogovor s predstavnikom občinske oblasti. Gospod Tadej Zorec nam je prijazno odgovoril na naša vprašanja.

- **S Kakšnimi programi občina vzpodbuja kolesarjenje kot eno od oblik trajnostne mobilnosti?**

*Občina vzpodbuja kolesarjenje predvsem v okviru vsakoletnih kolesarskih dogodkov v okviru evropskega tedna mobilnosti in z vzpostavitvijo brezplačne uporabe sistema izposoje mestnega kolesa Pecikl.*

- **Kakšna je ustreznost javnih ustanov in njihova "prijaznost" do kolesarjev?**

*Ustreznost ustanov prijaznih kolesarjev je z urejenimi kolesarskimi povezavami mino njih in pri objektiv prostor (stojala) za ustrezno shranjevanje koles.*

- **Ali so na voljo kolesarnice, stojala za kolesa?**

*Mestna občina Ptuj ima na območju starega mestnega jedra in širše na voljo več kolesarnic in stojal za kolesa. (nedavno je bila izvedena kolesarnica pri železniški postaji in shranjevalna zaboja za kolesa pri železniški postaji (namenjena daljši uporabi za shranjevanje kolesa).*

- **Ali je v občini na voljo javna izposojevalnica koles in kako deluje?**

*Mestna občina Ptuj ima na voljo sistem izposoje mestnega kolesa, ki je popolnoma brezplačen. Vsak uporabnik si pridobi kartico za izposajo in lahko sistem uporablja popolnoma brezplačno.*

# V našem mestu je poskrbljeno za stojala za kolesa



Stojalo za kolesa pred našo šolo



Stojalo za kolesa na Zadružnem trgu

# PREDLOG POTI PRIMERNE ZA KOLESARJENJE







Kolesarjenje pričnemo na Zadružnem trgu, kjer je lep razgled na ptujski grad in reko Dravo. Pot nadaljujemo proti Termam Ptuj.



Gre za nezahtevno kolesarsko pot, na katero se lahko odpravi vsa družina.  
Pot je označena s tablami, ki kažejo na smer kolesarjenja  
– OBDRAVSKA KOLESARSKA POT.

# Pri Termah Ptuj si lahko na zemljevidu ogledamo našo poti, ki je del Dravske kolesarske poti



## Dravska kolesarska pot v Sloveniji

Drauradweg in Slowenien / Drava cycling route in Slovenia



---

### Dravska kolesarska pot / Drauradweg / Drava cycling route

Dravska kolesarska pot v Sloveniji je na 145 km dolga in vključuje 13 ur vožnje. Skupna višina je 1.649 m, skupna dolžina pa 1.865 m. Pot je del Dravske kolesarske poti v Sloveniji. Pot je del Dravske kolesarske poti v Sloveniji. Pot je del Dravske kolesarske poti v Sloveniji.

Die Drauradweg in Slowenien ist 145 km lang und umfasst 13 Stunden Fahrt. Die Gesamthöhe beträgt 1.649 m, die Gesamtlänge 1.865 km. Die Drauradweg ist Teil der Drauradweg in Slowenien. Die Drauradweg ist Teil der Drauradweg in Slowenien. Die Drauradweg ist Teil der Drauradweg in Slowenien.

The Drava Cycling Route in Slovenia is 145 km long and takes 13 hours to complete. The total elevation is 1,649 m, and the total distance is 1,865 km. The Drava Cycling Route is part of the Drava Cycling Route in Slovenia. The Drava Cycling Route is part of the Drava Cycling Route in Slovenia. The Drava Cycling Route is part of the Drava Cycling Route in Slovenia.

Dravska kolesarska pot / Drauradweg / Drava cycling route	Distance	Time	Elevation	Total Distance
Dravograd - Radlje ob Dravi	24 km	2:15 h	305 m	108 m
Radlje ob Dravi - Maribor	45 km	4:20 h	904 m	1035 m
Maribor - Ptuj	38 km	2:30 h	45 m	75 m
Ptuj - Ormož	28 km	2:45 h	93 m	101 m
Ormož - Slovenska Bistrica	38 km	2:20 h	91 m	132 m

### Legenda / Legend

- Start/End
- Waypoint
- Distance
- Elevation
- Direction
- Legend

### Kako je Dravska kolesarska pot označena / Bicycle route marking

Dravska kolesarska pot je označena s številnimi simboli, ki pomagajo kolesarjem pri navigaciji. Simboli vključujejo: Start/End, Waypoint, Distance, Elevation, Direction, Legend.



### Naravne znamenitosti / Naturerbe / Natural heritage

- DRAVSKA KOLENKA**
- DRAVSKA KOLENKA**
- DRAVSKA KOLENKA**
- DRAVSKA KOLENKA**

### Kulturne znamenitosti / Kulturerbe / Cultural heritage

- DRAVSKA KOLENKA**
- DRAVSKA KOLENKA**
- DRAVSKA KOLENKA**
- DRAVSKA KOLENKA**

### DRAVA BIKE

www.dravabike.si



Kolesarjenje se nadaljuje po kolesarski stezi. Med kolesarjenjem lahko občudujemo lepoto narave. Ves čas imamo na desni strani razgled na reko Dravo.



Zapeljemo v krožni promet in pot nadaljujejo čez most nad reko Dravo, peljemo se po naravoslovni poti Berl.






Kratek oddih lahko naredimo po vožnji čez most, kjer so otroška igrala, v bližini pa lahko vidimo nogometno in tenis igrišče.





S kolesarjenjem nadaljujemo po neprometni kolesarski poti. Na levi strani vidimo veliki ribnik kjer ribiči lovijo ribe.



Peljemo se mimo kartodroma, nato čez mostiček in nadaljujejo s kolesarjenjem nazaj proti Termam Ptuj, le da po drugi, vzporedni poti.





Po kolesarski stezi kolesarimo nazaj  
proti Termam Ptuj.



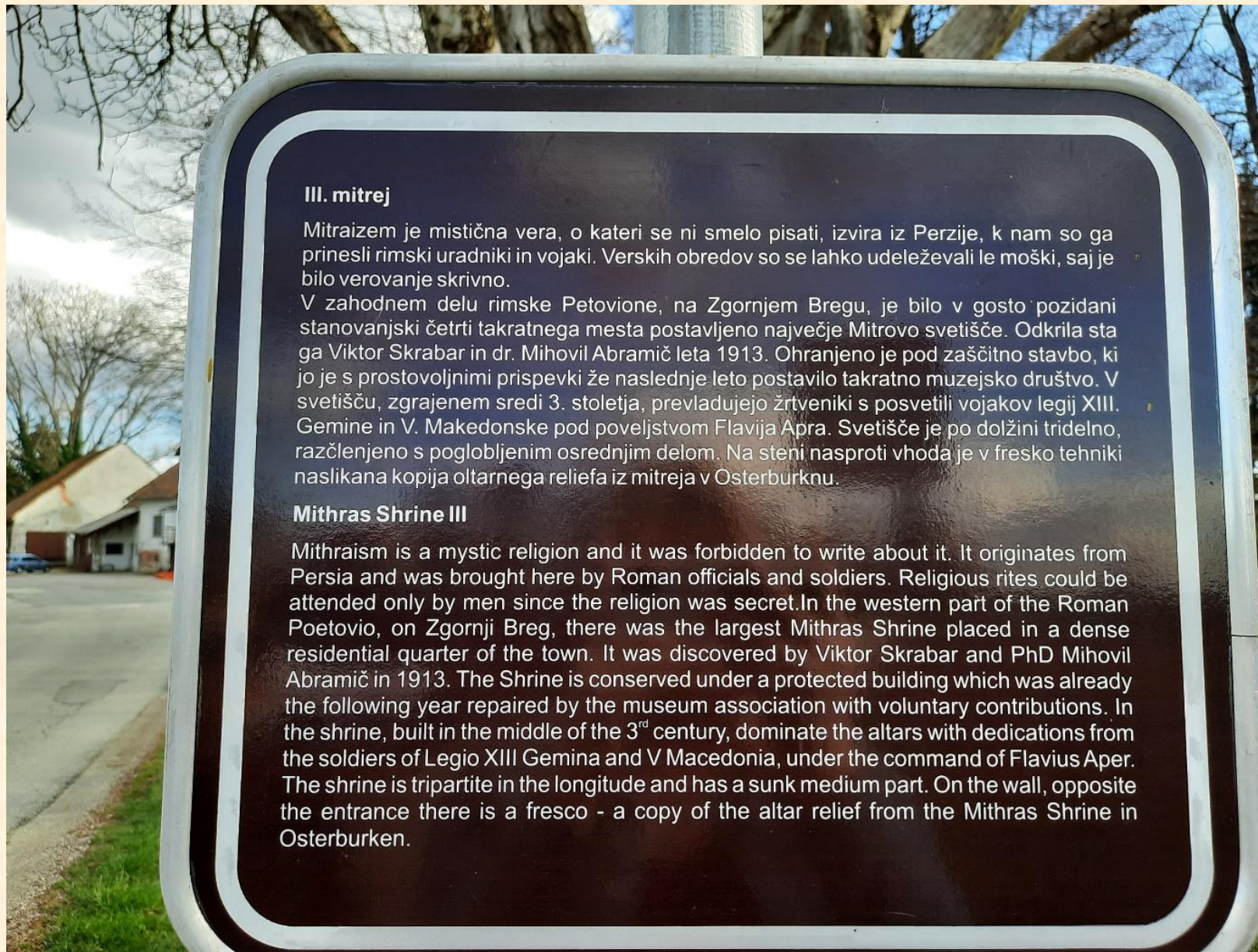


Postanek lahko naredimo pri tej tabli, kjer si lahko ogledamo del naše kolesarske poti, ki je del etape Maribor-Ptuj.





Kolesarjenje nadaljujemo do ptujskega mitreja in še tako spoznamo delček bogate zgodovine našega najstarejšega mesta.



### III. mitrej

Mitraizem je mistična vera, o kateri se ni smelo pisati, izvira iz Perzije, k nam so ga prinesli rimski uradniki in vojaki. Verskih obredov so se lahko udeleževali le moški, saj je bilo verovanje skrivno.

V zahodnem delu rimske Petovione, na Zgornjem Bregu, je bilo v gosto pozidani stanovanjski četrti takratnega mesta postavljeno največje Mitrovo svetišče. Odkrila sta ga Viktor Skrabar in dr. Mihovil Abramič leta 1913. Ohranjeno je pod zaščitno stavbo, ki jo je s prostovoljnimi prispevki že naslednje leto postavilo takratno muzejsko društvo. V svetišču, zgrajenem sredi 3. stoletja, prevladujejo žrtveniki s posvetili vojakov legij XIII. Gemine in V. Makedonske pod poveljstvom Flavija Apra. Svetišče je po dolžini tridelno, razčlenjeno s poglobljenim osrednjim delom. Na steni nasproti vhoda je v fresko tehniki naslikana kopija oltarnega reliefa iz mitreja v Osterburknu.

### Mithras Shrine III

Mithraism is a mystic religion and it was forbidden to write about it. It originates from Persia and was brought here by Roman officials and soldiers. Religious rites could be attended only by men since the religion was secret. In the western part of the Roman Poetovio, on Zgornji Breg, there was the largest Mithras Shrine placed in a dense residential quarter of the town. It was discovered by Viktor Skrabar and PhD Mihovil Abramič in 1913. The Shrine is conserved under a protected building which was already the following year repaired by the museum association with voluntary contributions. In the shrine, built in the middle of the 3<sup>rd</sup> century, dominate the altars with dedications from the soldiers of Legio XIII Gemina and V Macedonia, under the command of Flavius Aper. The shrine is tripartite in the longitude and has a sunk medium part. On the wall, opposite the entrance there is a fresco - a copy of the altar relief from the Mithras Shrine in Osterburken.

Ustavimo se pri tabli, kjer izvemo o mitraizmu in III. mitreju.



Svetišče boga Mitra



POKRAJINSKI  
MUZEJ  
PTUJ  
ORMOŽ

III. mitrej  
Zgornji Breg



III. mitrej  
Mithras Shrine III  
III. Mithräum  
Zgornji Breg

JAVNA AGENCIJA REPUBLIKE SLOVENIJE  
za izvedbo evropskega sklada  
POKRAJINSKI MUZEJ PTUJ ORMOŽ  
projektni partner: muzejna skupnost Ptuj-Ormož  
http://muzejptuj.si



III. mitrej  
Mithras Shrine III  
III. Mithräum

III. mitrej  
Mithras Shrine III  
III. Mithräum

III. mitrej  
Mithras Shrine III  
III. Mithräum

# Utrinki iz našega medgeneracijskega kolesarjenja po delu predlagane kolesarske poti





Video: g. Damjan Trafela



Nalogo smo pripravili učenci OŠ Olge Meglič pod mentorstvom učiteljice Mateje Simonič.

Fotografije: Tia Šarac

Video: Damjan Trafela